

台安经济开发区管理委员会文件

台经开发[2021]121号

申请办理辽宁台安经济开发区管理委员会 地块控制性详细规划的请示

台安县自然资源局：

现辽宁台安经济开发区管理委员会有一块地块需要办理控制性详细规划，该地块性质为工业用地，用地指标建议为：

控规编号	地块面积 (h m ²)	建设规模 (m ²)	容积率	绿地率 (%)	总建设系数 (%)	建筑限高 (m)	行政办公生活用地比例
GY2021-DN013	2.0538	14376.63	≥0.7	<20	>30	<60	<7%

辽宁台安经济开发区管理委员会

2021年10月12日

规划设计条件

GYG【2021】013号

- 一、用地位置：台安县工业园区。
- 二、用地性质：工业用地。
- 三、用地面积：总用地面积 20538.05 平方米，。
- 四、建设规模：地块总建筑面积大于等于 14376.63 平方米。
- 五、容积率：大于等于 0.7。
- 六、总建筑系数：大于 30%。
- 七、绿地率：小于 20%。
- 八、行政办公生活用地比例：小于 7%。
- 九、控制高度：地块内建筑物高度小于 60 米。
- 十、出入口位置：北侧。

台安县规划设计有限公司

2021年9月29日



关于 GYY2021-DN013 地块规划条件

依据《台安县经济开发区总体规划》的要求，现提出规划条件如下：

一、地块位置：东邻辽宁台安经济开发区管理委员会，南邻辽宁台安经济开发区管理委员会，西邻团结路、辽宁台安经济开发区管理委员会，北邻辽宁台安经济开发区管理委员会。（详见附图）

二、地块面积：总用地面积 20538.05 平方米。

三、用地性质：工业用地。

四、建设规模：地块总建筑面积大于等于 14376.63 平方米。

五、容积率：大于等于 0.7。

六、总建筑系数：大于 30%。

七、绿地率：小于 20%。

八、行政办公生活用地比例：小于 7%。

九、控制高度：地块内建筑物高度小于 60 米。

十、其他规划要求：

1、符合国家现行的有关消防、安全、卫生、环保等规范的要求。充分利用现有的生产、生活设施；合理地组织交通和运输，尽量避免物流的交叉。布局紧凑，生产装置尽量靠近辅助和公用工程设施，以缩短公用设施管线，降低能耗。同时考虑厂区的绿化和环境的美化。

2、因地制宜，充分利用和合理改造自然地形，使确定的设计标高能满足生产、运输、装卸对高程的要求。力求场地土石方总量最小，并考虑场地雨水能迅速排除。

3、按功能分区，生产区按模块布置。总平面布置从满足工艺流程、厂内运输系统及满足防火间距需要等方面进行考虑，布置力求流程顺畅，符合防火、防爆、安全及环保要求。

4、建筑物临街面外墙凸出部分，包括外包柱、门廊、雨棚、踏步、阳台、橱窗及其它地下设施（含基础）等均不得超过建筑红线。

5、临街建筑物立面装饰设计一次完成，不得在竣工后进行二次装修（如门脸改造）。

6、临路围墙必须采用通透式。

7、建筑间距：

(1) 满足消防等专业规范要求。

(2) 满足《建筑设计防火规范》要求。

(3) 满足国家其他相关法律法规要求。

十一、交通活动控制：

1、地块主要出入口：北侧。

十二、市政公用设施配套要求：

1、落实给排水、采暖、供电、供热、燃气、通信等配套设施。其中小配套建设与园区配套合理衔接。配套内容：用地范围内的道路绿化、活动场地、停车泊位、给排水、供电、供热、燃

气、通信、环卫设施、活动设施、综合管线等。小配套范围：用地范围内及必然延续到园区配套设施连结部位，综合管线必须地埋。

2、室外排水分流制，雨水排入园区雨水管网，污水经处理达标后排入园区污水管网。

十三、遵守事项：

1、规划方案获批后做建筑方案设计，同时提供建筑平立剖面图及单体建筑效果图，场区鸟瞰效果图报台安县自然资源局审批，并公示，获准后方可进行施工图设计，申报《建设工程规划许可证》。

2、本通知书所列规划设计条件是台安县自然资源局审批规划方案的依据。

3、本通知书与建设用地规划红线图共同构成规划设计的前置条件。

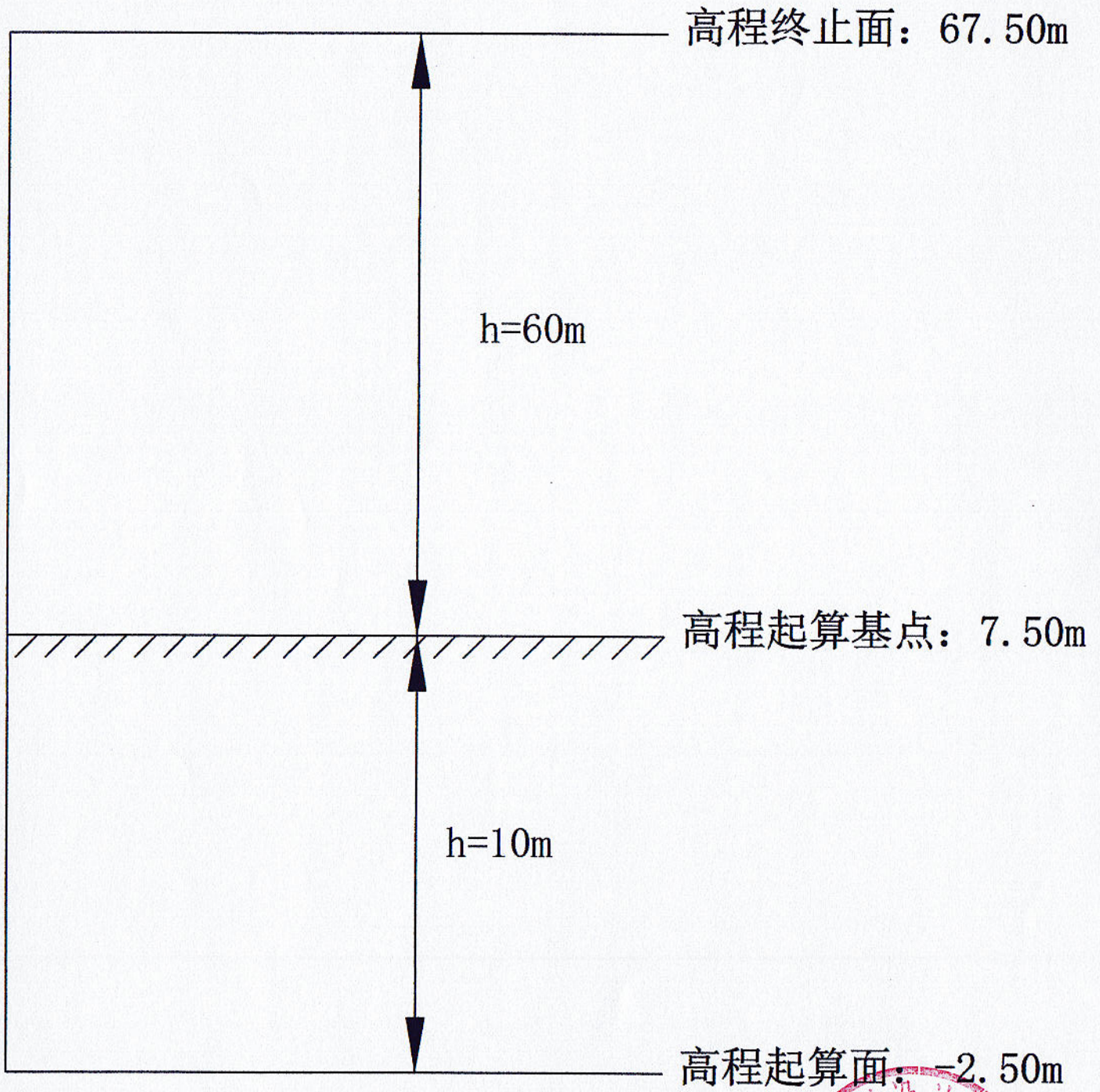
十四、此地块建设用地面积 20538.05 平方米，地块界址点坐标见附图。

台安县规划设计有限公司

2021年9月29日

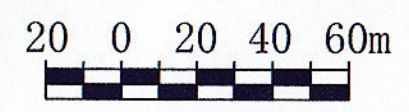
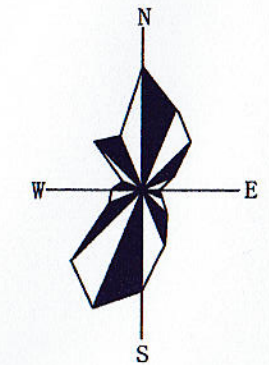
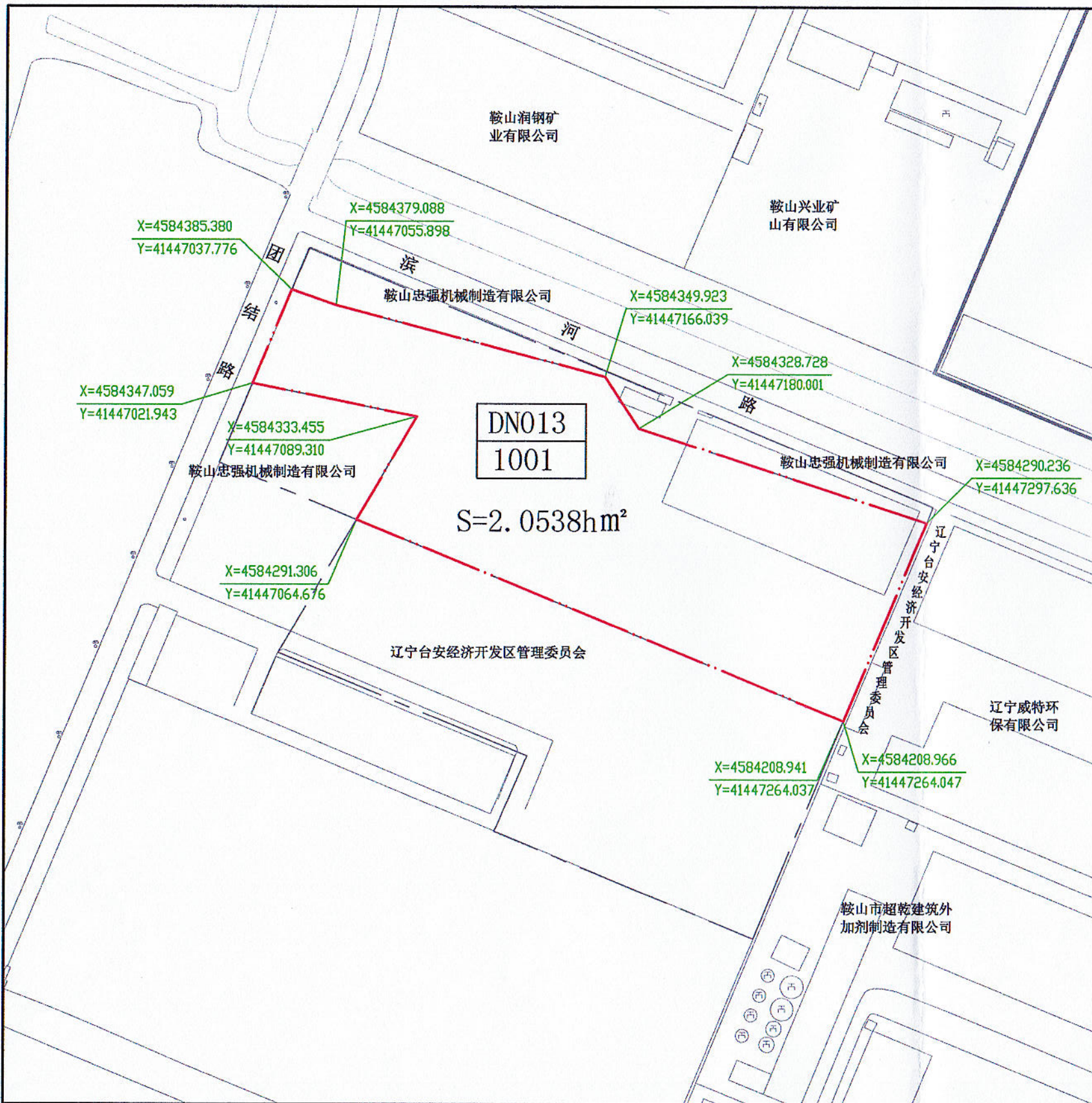


GY2021--DN013出让宗地竖向界线图



采用高程系：2000黄海高程系
比例尺 1:200





区域位置示意图

地块控制指标一览表

地块编号	用地性质代码	用地性质	用地面积 (hm ²)	容积率	绿地率 (%)	建筑系数 (%)	建筑限高 (m)	行政办公生活用地比例 (%)	配套设施
DN013	1001	工业用地	2.0538	≥0.7	<20	>30	<60	<7.0	
总用地			2.0538						

备注

- 1、该地块界限依据土地行政主管部门确认而定。
- 2、依据台安县自然资源局及辽宁台安经济开发区管理委员会认定认定，DN013地块用地性质为工业用地。
- 3、图则中地块标高详细规划时可结合现状地形与周边道路的关系进行调整。
- 4、图则中地块边界与土地权属有冲突时以土地权属为准。
- 5、图则中地块拟建建筑与周围相邻地块及建筑关系除满足本图则要求外还应满足其它国家各类相关规范标准。
- 6、建筑物、构筑物(包括阳台、楼梯间、水箱、设备间等)等禁止超越建筑控制线。
- 7、附件规划设计条件及高程图。
- 8、未经台安县规划设计有限公司书面许可，不得复制、泄露给第三方或用于其他目的，并依据相关法律、法规和规定妥善管理。
- 9、本图以最新版次为准，此前版次图纸作废。

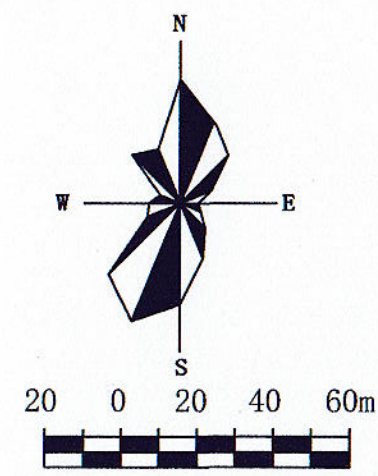
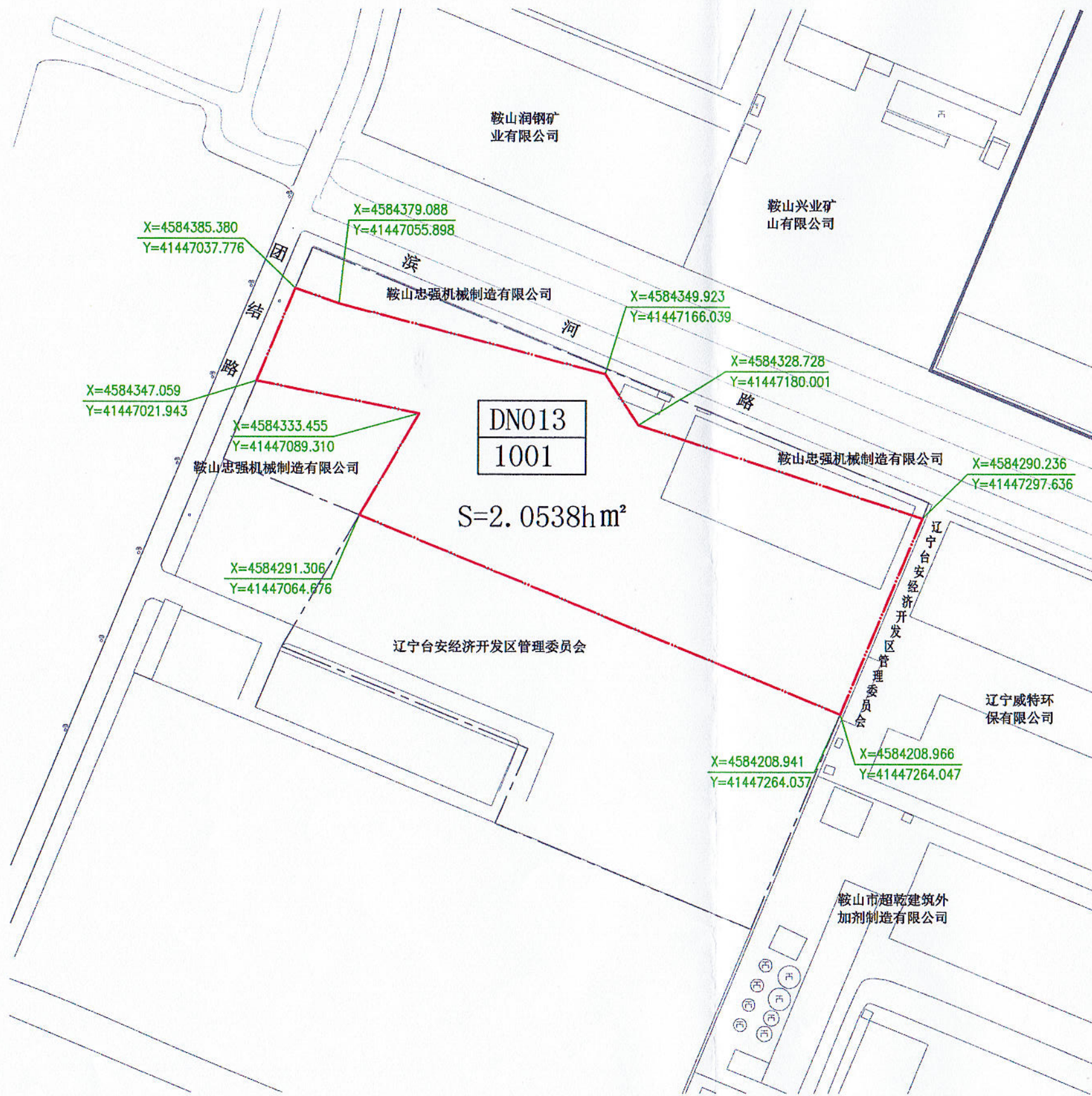
图例

道路红线
 地块界限
 建筑控制线
 地块编号
 用地性质代码
 地块主要出入口

GY2021--DN013地块规划控制性详细规划图则

图表

规划方案审核会签栏		台安县规划设计有限公司	
项目负责人		项目名称	GY2021--DN013
审核人		控制性详细规划图	项目编号 GY2021-013
设计人		版次	第一版
		出图比例	1:2000
		出图日期	2021.09.29



台安县规划设计有限公司
[辽]城规编第(143017)

规划方案审核会签栏

项目负责人	
审核人	
设计人	

工程名称:
GY2021--DN013

图名:
用地范围图

项目编号	GY2021--013
图纸编号	2-----2
出图比例	1:2000
版次	第一版
出图日期	2021.09.29